

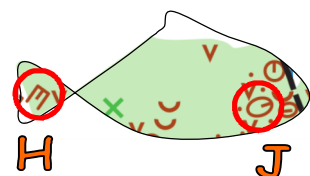

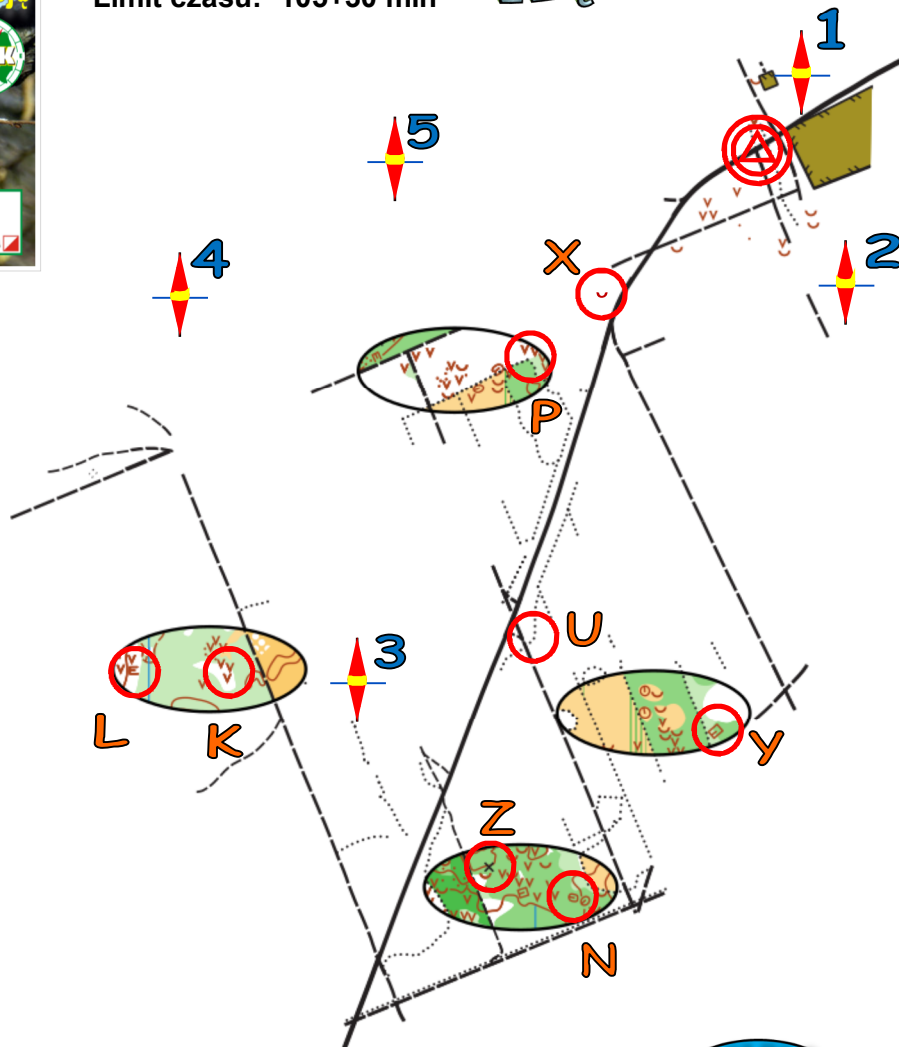
# XL Jubileuszowy Rajd na Orientację ZAW-OR 2017

Nieporęt, 19 marzec 2017

Trasa TU Etap II

Długość trasy 3400 m.  
Skala mapy: 1: 10 000  
Limit czasu: 105+30 min

## Wędkowanie



W związku z przypadającym dzisiaj Dniem Wędkarza, zapraszam na ryby. Czerwone spławiki znajdują się w planie mapy podkładowej razem ze startem, wysepkami (fragmenty mapy) i metą. Należy złapać wszystkie ryby, wiedząc, że haczyki zaczepione są na pionowych żyłkach, w odległości 250 m., od lustra wody przy każdym ze spławików. Gdy ryba połknie haczyk znajdzie się na właściwym miejscu. Każda ryba ma 200 m. (razem z ogonem). W potwierdzeniu, podaj numer spławika, opis PK, oraz kod z lampionu. Kolejność łapania i technika dowolna. Należy potwierdzić **14 PK**. Zad.1 Podaj liczby umieszczone po zachodniej stronie słupka, znajdującego się przy najbliższym skrzyżowaniu dróg na południe od PK Z.

