

XL Jubileuszowy Rajd na Orientację ZAW-OR 2017

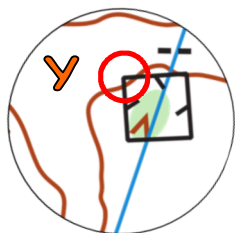
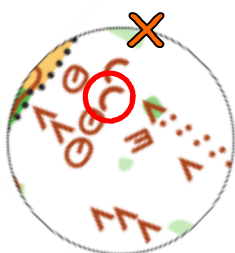
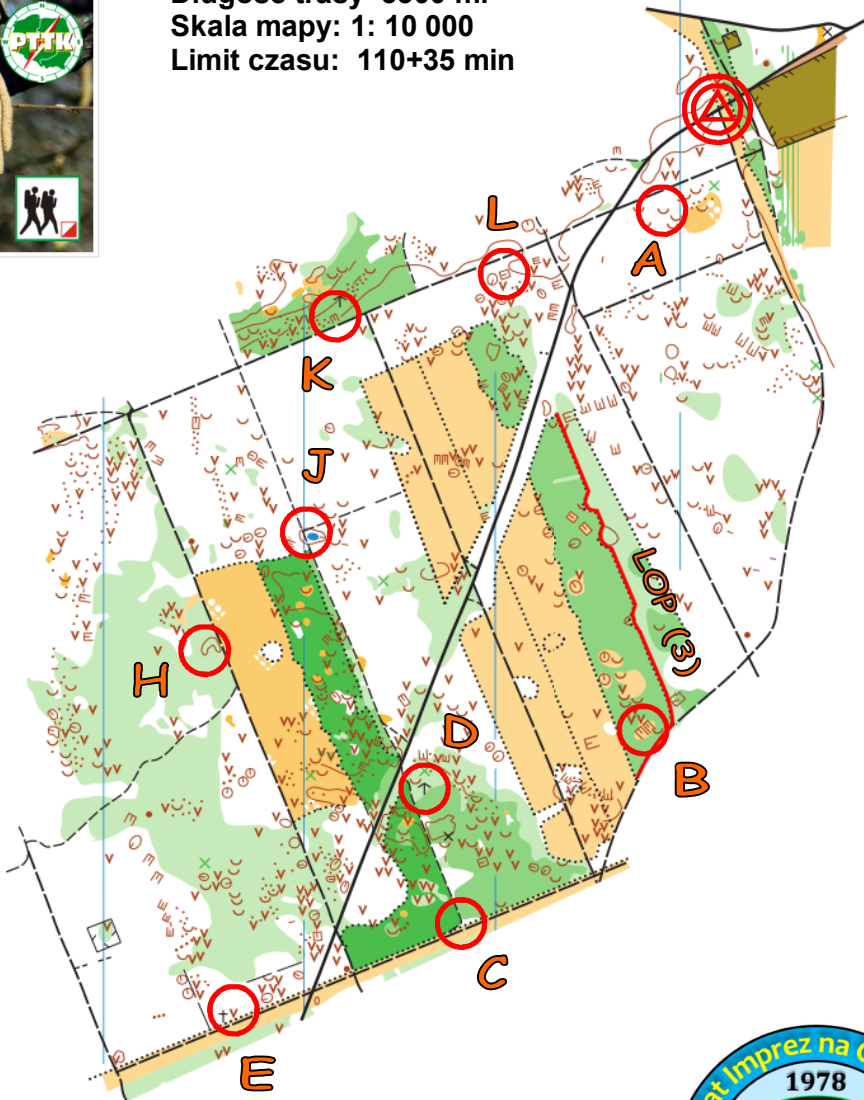
Nieporęt, 19 marzec 2017

Trasa **TP** Etap **I**

Wędrowanie



Długość trasy 3300 m.
Skala mapy: 1: 10 000
Limit czasu: 110+35 min



UWAGA !!! Mapa nie zawiera pełnej treści, brakuje sporej części ukształtowania terenu. Fragmenty w kółkach zostały obrócone o dowolny kąt, oraz powiększone, należy odnaleźć je na mapie.

W potwierdzeniu podaj oznaczenie PK, oraz kod z lampionu. (np..

A
KR

,

LOP
ZE

 itd..) Sposób potwierdzenia **PK C** (brak lampionu), podaj liczbę o największej wartości, ze słupka.

C
xxx

Kolejność potwierdzeń dowolna. Należy potwierdzić **12 PK +3 LOP** (linia obowiązkowego przejścia)

Zad.1 Podaj ile lat miał najstarszy z rozstrzelanych żołnierzy, informacja przy krzyżu.

Zad.2 Podaj azymut z **PK A** na **PK C**.

