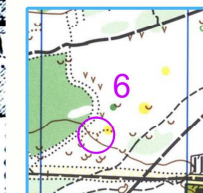
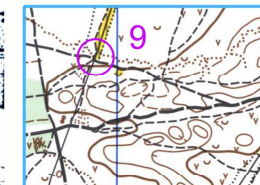
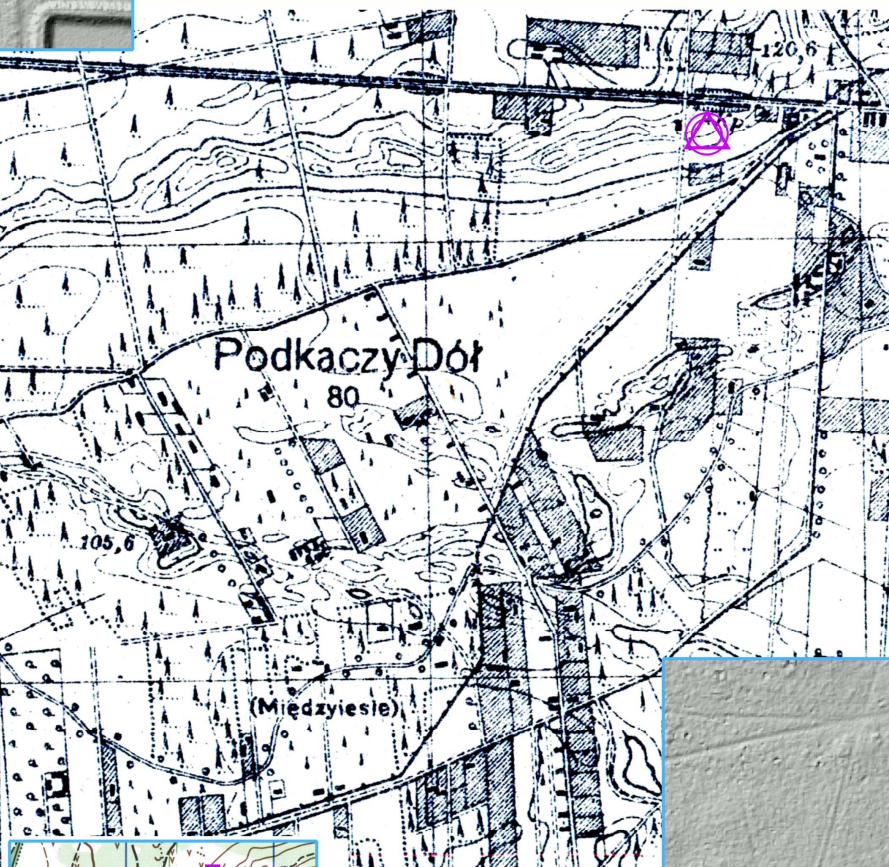

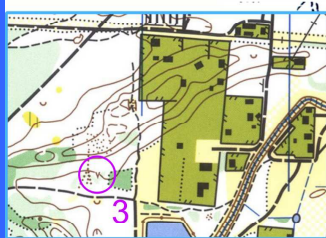


Stara Miłosza 15.06.2014 TS/TJ

PK 1 ... 9 :
naniesione

obszary :
punkty w (na)

10 X SOLO 2014



A - skrzyżowanie
rowów

B - dół przy
rowie

C - duży dół

D - mostek

E - zakręt
rowu 90°

G - duży dół

limit :
120 + 30

długość
trasy 6 000m

skala map : różna

aktualizacja map :
1937, 2001, 2013

