

XLIV Rajd na Orientację PODKUREK 2021

Sześciłany

Trasa **TP**

Etap **II**

Białobrzegi, 7 listopada 2021

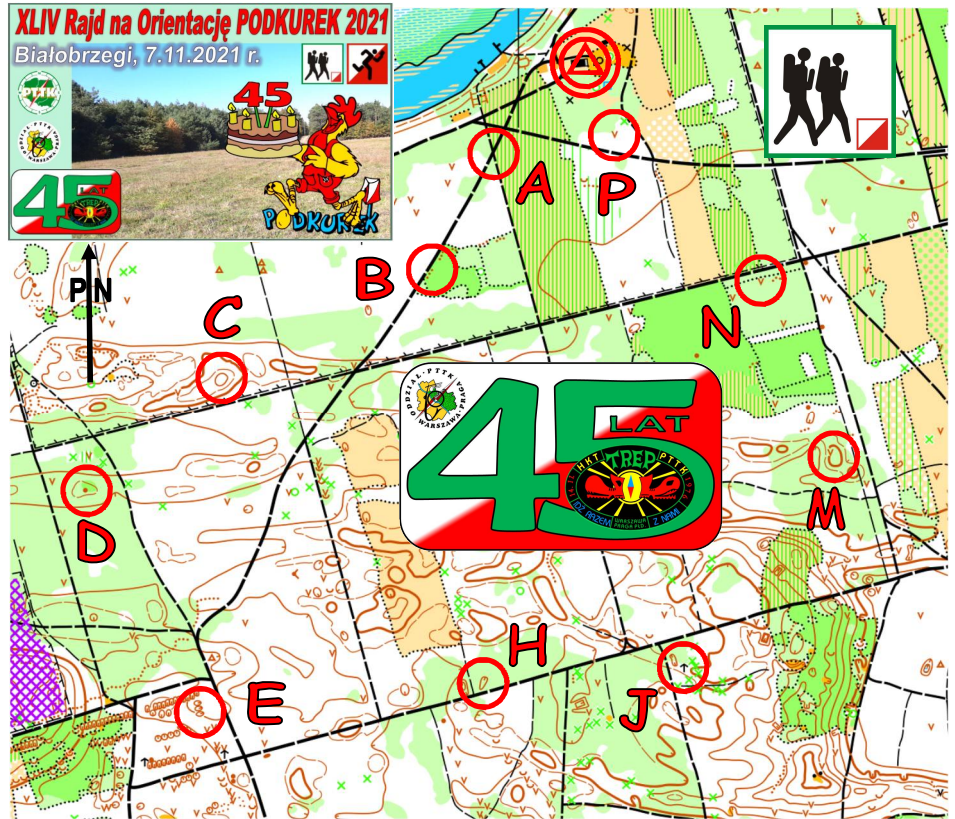
Długość trasy: ok. 3200 m.

Skala mapy: 1: 10000

Limit czasu: 100+30 min

Fragmety z PK X,Y,Z do odnalezienia w terenie. W potwierdzeniu podaj oznaczenie PK, oraz kod z lampionu.

Należy potwierdzić 13 PK.



Zad: Podaj azymut z PK P do PK E (+/- 1st. = 1 pkt karny)

opr. Wojciech Drozda PlnO nr leg. 473

XLIV Rajd na Orientację PODKUREK 2021

Sześciłany

Trasa **TP**

Etap **II**

Białobrzegi, 7 listopada 2021

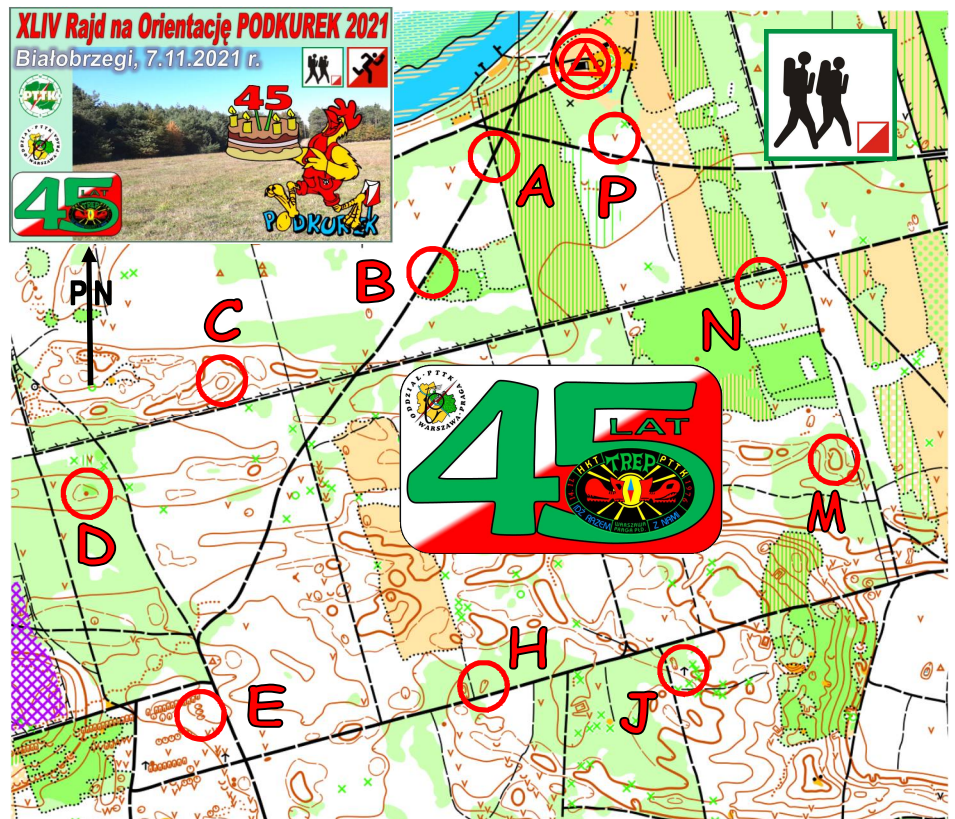
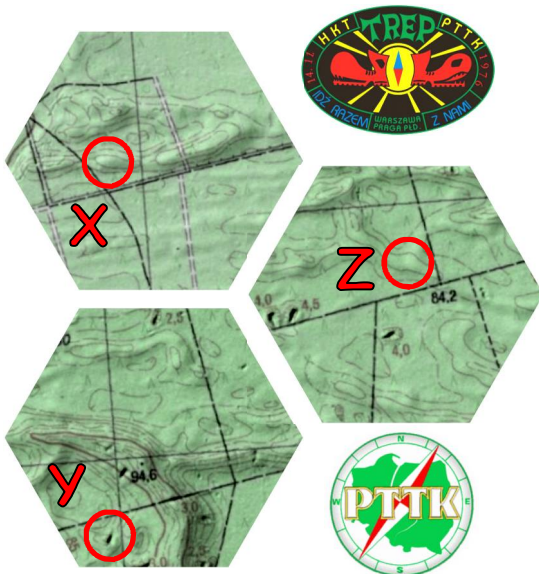
Długość trasy: ok. 3200 m.

Skala mapy: 1: 10000

Limit czasu: 100+30 min

Fragmety z PK X,Y,Z do odnalezienia w terenie. W potwierdzeniu podaj oznaczenie PK, oraz kod z lampionu.

Należy potwierdzić 13 PK.



Zad: Podaj azymut z PK P do PK E (+/- 1st. = 1 pkt karny)

opr. Wojciech Drozda PlnO nr leg. 473