

XLII Rajd na Orientację "PODKUREK 2019"

trasa TP etap II

Warszawa Międzylesie - Czarny Staw, 26.10.2019 r.

Mapa składa się z trzech fragmentów nie zawierających pełnej treści. Fragmenty mają części wspólne (należy je dopasować). Lampiony płaskie potwierdzamy kredką, wpisując na kartę startową opis PK z mapy oraz kod z lampionu, PK sportowe i ZPK (zielony punkt kontrolny - słupek) potwierdzamy wpisując oznaczenie PK i kod z lampionu długopisem.

Należy potwierdzić 14 PK w dowolnej kolejności.

UWAGA ! PK C nie ma lampionu w potwierdzeniu podaj rok z tabliczki na krzyżu.

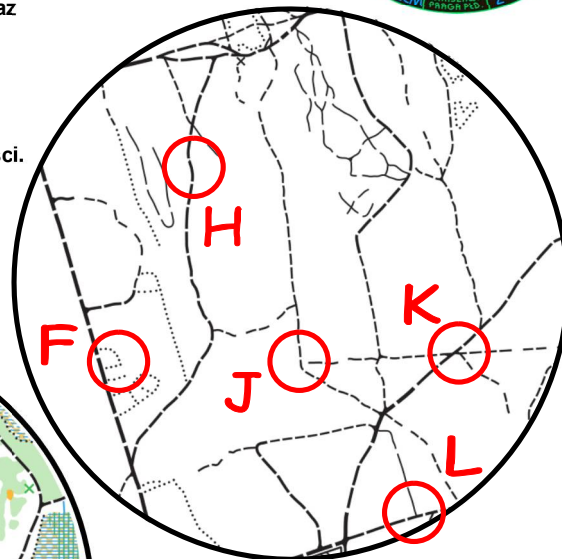
Zad 1: Podaj azymut z PK N na PK J.

Zad 2: Jaka jest odległość z PK A na PK R.

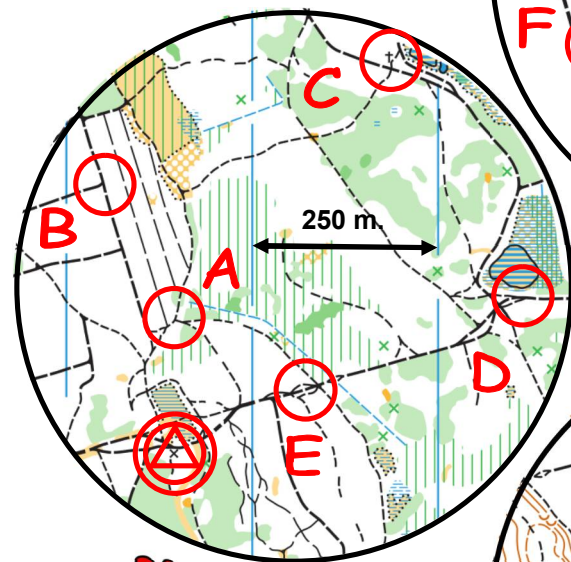
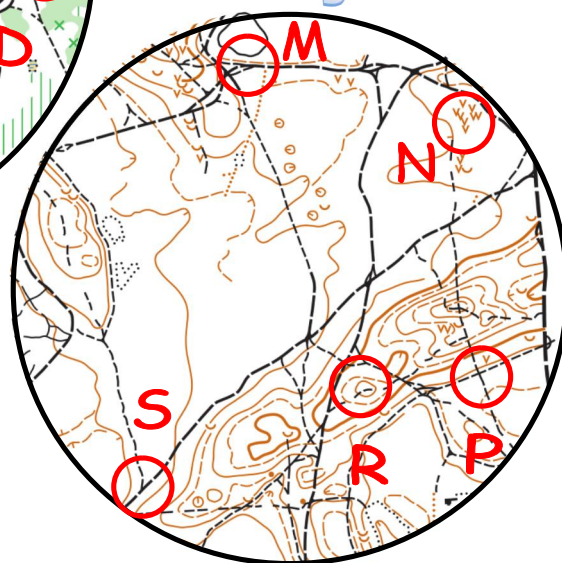
Limit czasu: 110+30 min.

Długość trasy: 3,8 km.

Skala mapy: liniowa



Czarny Staw



opr. Wojciech Drozda PlnO 473

XLII Rajd na Orientację "PODKUREK 2019"

trasa TP etap II

Warszawa Międzylesie - Czarny Staw, 26.10.2019 r.

Mapa składa się z trzech fragmentów nie zawierających pełnej treści. Fragmenty mają części wspólne (należy je dopasować). Lampiony płaskie potwierdzamy kredką, wpisując na kartę startową opis PK z mapy oraz kod z lampionu, PK sportowe i ZPK (zielony punkt kontrolny - słupek) potwierdzamy wpisując oznaczenie PK i kod z lampionu długopisem.

Należy potwierdzić 14 PK w dowolnej kolejności.

UWAGA ! PK C nie ma lampionu w potwierdzeniu podaj rok z tabliczki na krzyżu.

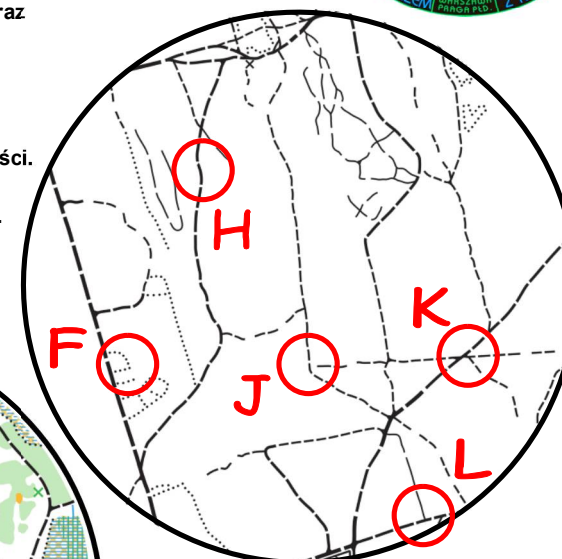
Zad 1: Podaj azymut z PK N na PK J.

Zad 2: Jaka jest odległość z PK A na PK R.

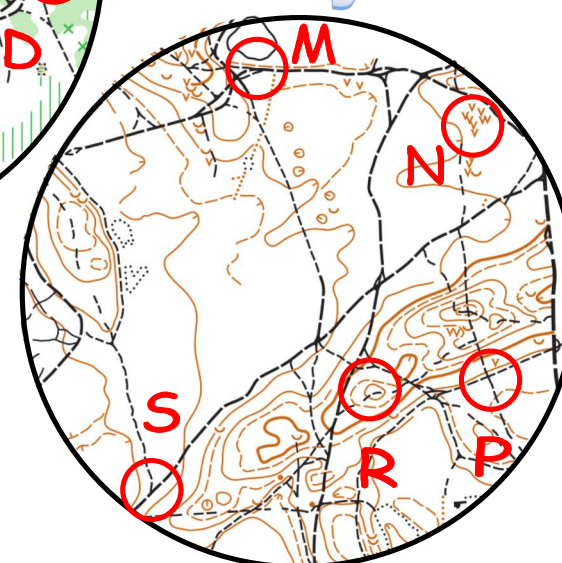
Limit czasu: 110+30 min.

Długość trasy: 3,8 km.

Skala mapy: liniowa



Czarny Staw



opr. Wojciech Drozda PlnO 473