




XL Ogólnopolski Jubileuszowy Rajd na Orientację PODKUREK 2017

Dł.: 4,2 km
Czas: 120'+30'
PK: 14
Kolejność:
dowolna
Skala: różna

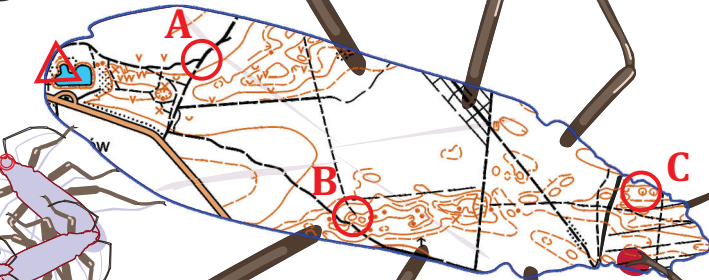
TM
Etap I

Patatajka
+
Kwiak

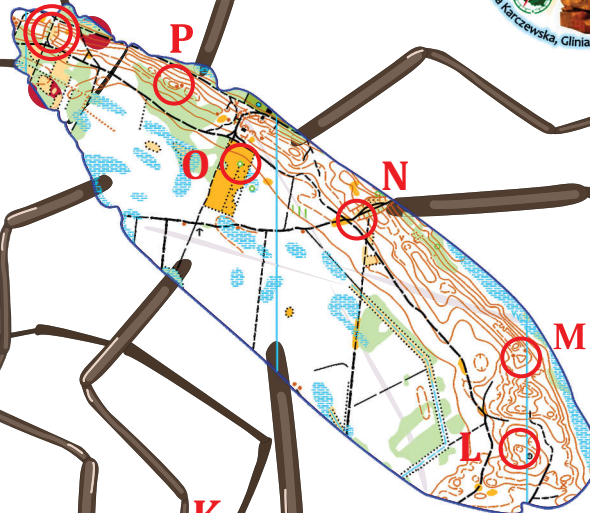
Schemat



Mapę zaczęły
pożerać pluskwiaki.
Niektóre wyżarty
część określonej
treści. Rozeszły
się też po
kartce, ale ich
pierwotne ułożenie
zostało pokazane na
schemacie. Ostatni
uległ zmniejszeniu.
Zorientowane.



Budowniczy PlnO 420:
WALCZYNA



Dariusz Walczyna
tel. alarm. 605 962 218

Pamięci
Andrzeja Kędziorka

